

REGIONE PIEMONTE
PROVINCIA DI VERBANIA
COMUNE DI STRESA

Progetto Esecutivo

RIPRISTINO E MESSA IN SICUREZZA DEL TERRITORIO A SEGUITO
DI DANNI DERIVANTI DA ECCEZIONALI EVENTI
METEREOLOGICI DEL RIO BERTA

SOVRAPPOSIZIONE OPERE IN PROGETTO E AREA
OCCUPATA ALVEO ATTIVO

Data: Agosto 2019
Scala 1:200

Elaborato: TAV. 8

COMMITTENTE:



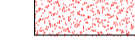

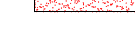
Comune di Stresa
Via Giacomo Matteotti, 6
STRESA (VB)

PROGETTISTI:

Dott. Ing. Andrea Isoli
Corso Cobianchi n° 33 - 28921 Verbania (VB)
Tel./Fax 0323.515969 - e-mail: andiso70@yahoo.it
P.IVA 01712350030
Albo degli Ingegneri Provincia del V.C.O. n.212

Dott. Ing. Andrea Isoli
ALBO INGEGNERI PROV. VCO
N° 212

Dott. Geol. Massimiliano Coretta
Corso Cobianchi n° 33 - 28921 Verbania (VB)
Tel./Fax 0323.515969 - e-mail: maxcoretta@tiscali.it
P.IVA 01949270035
Albo dei Geologi della Regione Piemonte n.599

-  SUPERFICI DI ESPROPRIO
-  ALVEO ATTIVO
-  BRIGLIA IN CALCESTRUZZO ARMATO
-  MANTELLATA ANTI-EROSIVA AI PIEDI DEL MURO
-  SCOGLIERA IN MASSI CEMENTATI

ESTRATTO MAPPA CATASTALE FOGLIO 2 I - 1:200

